



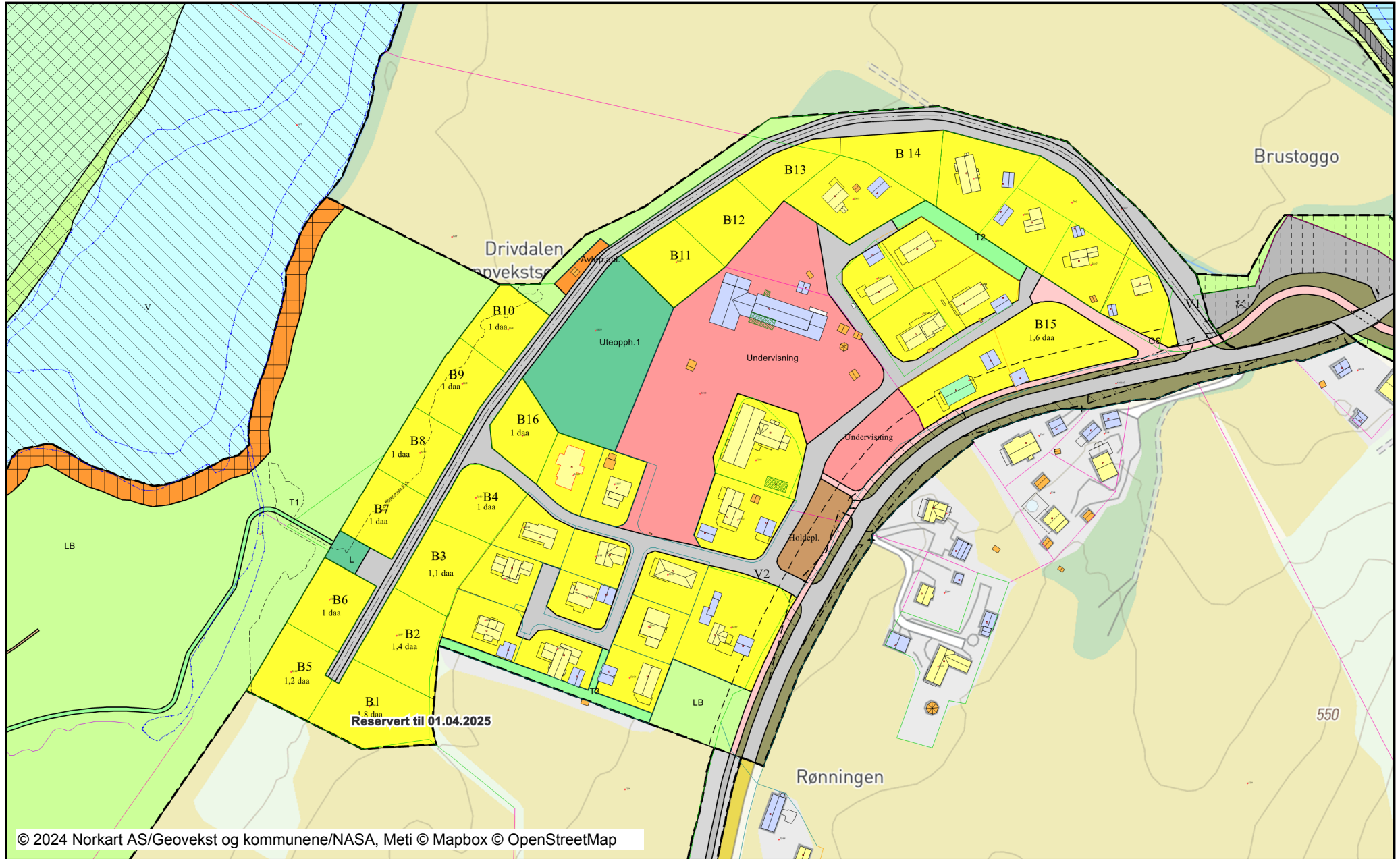
Utskrift fra Norkart AS kartklient

Dato: 11.10.2024





























































































Målestokk: 1:2500

Koordinatsystem: UTM 32N

Det tas forbehold om riktigheten eller fullstendigheten av opplysningene i de
Det kan ikke rettes krav som følge av at disse opplysningene benyttes som



Tegnforklaring

Matrikkelkart			Boligbebyggelse		Byggegrense	
	Grunneiendom		Undervisning		Bebyggelse som forutsettes fjernet	
	Hjelpelinje fiktiv		Andre typer bebyggelse og anlegg		Regulert senterlinje	
	Hjelpelinje vannkant		Vannforsyningsanlegg		Tunnel	
	Skissenyaktighet (metode 80 / 81,		Avløpsanlegg		Stenging av avkjørsel	
	Grense <= 10 cm		Lekeplass		Avkjørsel	
	Grense <= 30 cm		Annet uteoppholdsareal		Tunnelåpning	
	Grense < 200 cm	Reguleringsplan-Samferdselsanlegg c				Påskrift feltnavn
	Grense < 500 cm		Veg		Påskrift reguleringsformål/arealform.	
	Grense >= 500 cm		Kjøreveg		Påskrift areal	
Matrikkel Tiltak (Avgjørelser i enkeltst.)			Gang/sykkelveg		Påskrift utnytting	
	Godkj. Nybygg		Annen veggrunn - grøntareal		Påskrift plantilbehør	
	Godkj. Bygningsendring		Holdeplass/plattform		Regulerings- og bebyggelsesplan - p	
Matrikkel Bygning			Parkeringsplasser med bestemmelse			
	Bygning, Boligbygg		Vannforsyningsnett	Reguleringsplan-Grønnstruktur (PBL2)		
	Bygning, Boligbygg				Turdrag	
	Bygning, Fritidsbygg				Turveg	
	Bygning, Andre bygg	Reguleringsplan- Landbruks-, natur c				
	Bygning, Andre bygg		LNFR-areal for nødvendige tiltak for			
	Bygning, Andre bygg		Landbruksformål			
	Bygning, Andre bygg		LNFR-areal for spredt bolig-, fritids-,			
	Bygning, Andre bygg	Reguleringsplan- Bruk og vern av sjø				
	Bygning, Tiltak reg. (Meld.sak)		Bruk og vern av sjø og vassdrag mec			
	Bygning, uten Bygningspunkt		Friluftsområde i sjø og vassdrag			
	Bygningsavgrensning av tiltak	Reguleringsplan-Hensynsoner (PBL20)				
Bygninger			Faresone - Høyspenningsanlegg (in			
	Taksprang Bunn		Sikringsone - Område for grunnvann			
	Takriss		Sikringsone - Frisikt			
	Takoverbygg		Sikringsone - Andre sikringssoner			
	Takoverbygg kant		Angitthensynsone - Bevaring naturm			
	Trapp inntil bygg, kant		Båndlegging for regulering etter PBL			
	Veranda	Reguleringsplan- Bestemmelseområde				
	Bygningslinje		Bestemmelseområde-Anlegg- og rig			
	Taksprang	Reguleringsplan-Juridiske linjer og p				
	Mønelinje		Sikringsonegrense			
	Låvebru		Angitthensyngrense			
Reguleringsplan-Offentlige trafikkomr			Båndlegginggrense næværende			
	Kjøreveg		Bestemmelsegrense			
	Annen veggrunn		Regulerthøyde			
	Gang-/sykkelveg	Reguleringsplan-Felles for PBL 1985				
Reguleringsplan-Spesialområder (PBL			Regulerings- og bebyggelsesplanomr			
	Privat veg		Planens begrensning			
	Campingplass		Faresonegrense			
	Friluftsområde (på land)		Formålsgrense			
	Friluftsområde i sjø og vassdrag		Regulert tomtegrense			
Reguleringsplan-Bebyggelse og anleg						