



# Tegnforklaring

## PBL. §12.3 Detaljreguleringsplan

### PBL. §12.5 Arealformål






#### a.1) Sikringssoner

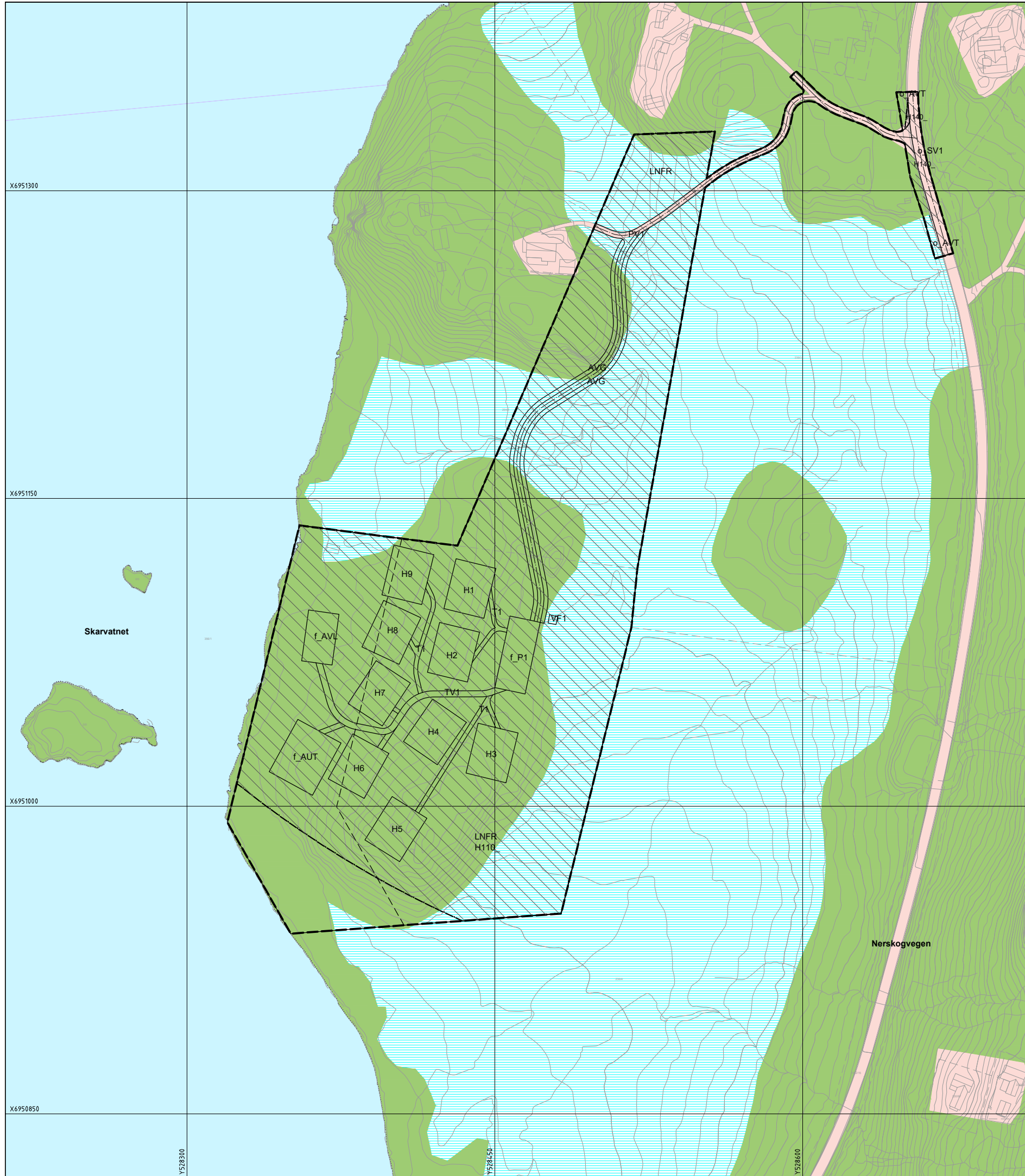
-  Nedslagsfelt drikkevann (H110\_)
-  Friskt (H140\_)

#### AR5


-  Bebyggd og samferdsel
-  Myr og våtmark
-  Skog og annen fastmark
-  Vannflate

#### Linjetyper

-  Planens begrensning
-  Formålsgrense
-  Regulert senterlinje
-  Byggegrense
-  Grense for sikringszone



Kartopplysninger  
 Grunnkart FKB i gråtone 153-153-153 Dato for basiskart: 08.12.2023  
 Kilde for basiskart: Kartverket Koordinatsystem: UTM sone 32 / Euref89  
 Høydereferanse: NN2000  
 Ekvivalens: 1 meter



AR5  
**SKARHOLMEN HYTTEOMRÅDE**  
**Oppdal kommune**  
 del av gnr/bnr: 230/1 og 204/1

**Planid:**  
2024003

**Forslagsstiller:**  
Inge Ketil Hokseng

**Tegningsdato:**  
18.09.2024

**Plankart tegnet av:**  
Aleksander Husa


#### Saksbehandling etter plan- og bygningsloven

Utarbeidelse, saksbehandling og planvedtak	Saksnummer	Dato	Sign
Oppstartsmøte	--	--	--
Kunngjøring om oppstart av planarbeid	--	--	--
Oversending av planforslag til kommunen	--	--	--
1. gangsbehandling i Utvalg for bygg- og arealplansaker	--	--	--
Høring og offentlig ettersyn	--	--	--
2. gangsbehandling i Utvalg for bygg og arealplansaker	--	--	--
Kommunestyrevedtak	--	--	--
--	--	--	--
--	--	--	--

Plan utarbeidet av:  
 **HOEL & SØNNER AS**  
**ENTREPRENØR**  
**OPPDAL**

Hoel & Sønner AS  
 Kåsvegen 16  
 7340 Oppdal  
 Epost: post@hoelogsønner.no  
 Org. nr: 998 994 047

Kartmålestokk (A3):  
1:2000



Horizontal skala A1 1 : 1000

