

Tegnforklaring

PBL. §12.3 Detaljreguleringsplan

PBL. §12.5 Arealformål


a.1) Sikringssoner

 Frisikt







a.2) Støysoner

 Gul sone (H220_)




a.3) Faresoner

 Høyspenningsanlegg (inkl høyspentkabler) (H370_)


1. Bebyggelse og anlegg

-  Fritidsbebyggelse
-  Energianlegg (EA_)
-  Vannforsyningsanlegg (VF_)
-  Avløpsanlegg (AVL_)
-  Uthus/haust/badehus (NT_)
-  Uteoppholdsareal (AUT_)

2. Samferdselsanlegg og teknisk infrastruktur

-  Kjøreveg (SV_, PV_)
-  Annen veggrunn - tekniske anlegg (AVT_)
-  Parkering (P_)








3. Grønnstruktur

 Turdrag (T_)

5. Landbruks-, natur og friluftsområder samt reindrift

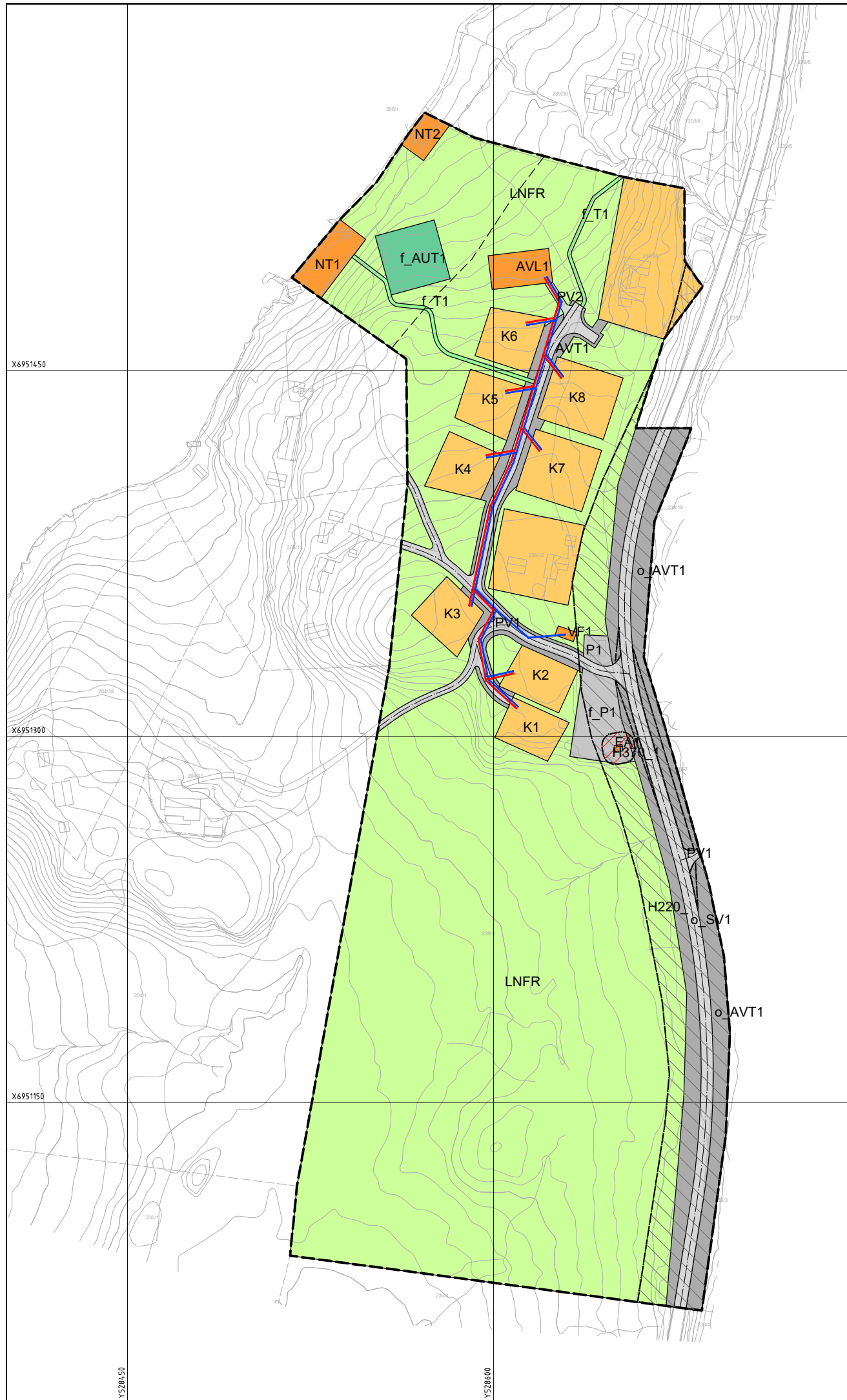
 LNFR

Linjetyper

-  Planens begrensning
-  Formålsgrense
-  Grense for fareområde
-  Regulert senterlinje
-  Byggegrense
-  Grense for sikringszone
-  Grense for støyzone

Tegnforklaring VA

-  Vannledning
-  Avløpsledning



Kartopplysninger

Grunnkart FKB i gråtone 153-153-153

Dato for basiskart: 01.03.2023

Heydereferanse: NN2000

Kilde for basiskart: Kartverket

Koordinatsystem: UTM sone 32 / Euref89

Ekvivalens: 1 meter



Forslag til VA-plankart for

SKARVASSLIA HYTTEOMRÅDE

Oppdal kommune

del av gnr/bnr: 239/3

Planid:

2023003

Forslagsstiller:

Kurt Engelsjord

Tegningsdato:

03.10.2023

Plankart tegnet av:

Aleksander Husa

Saksbehandling etter plan- og bygningsloven

Utarbeidelse, saksbehandling og planvedtak	Saksnummer	Dato	Sign
Oppstartsmøte	--	02.03.2023	AG
Kunngjøring om oppstart av planarbeid	--	30.03.2023	AG
Oversending av planforslag til kommunen	--	24.11.2023	AH
1. gangsbehandling i Utvalg for bygg- og arealplansaker	24/9	13.02.2024	MKD
Kommunestyrevedtak	242/20	14.03.2024	MKD
Oversending av nytt planforslag til kommunen	--	28.06.2024	AG
1. gangsbehandling i Utvalg for bygg- og arealplansaker	--	--	--
Høring og offentlig ettersyn	--	--	--
2. gangsbehandling i Utvalg for bygg og arealplansaker	--	--	--

Plan utarbeidet av:



HOEL & SØNNER AS
ENTREPRENØR
OPPDAL

Hoel & Sønner AS
Kåsvegen 16
7340 Oppdal
Epost: post@hoelogsønner.no
Org. nr: 998 994 047

Kartmålestokk (A3):

1:2000

