



Målestokk 1:2000

TEGNFORKLARING




PBL. § 12.3 Detaljreguleringsplan

PBL. § 12.5 Arealformål

BEBYGGELSE OG ANLEGG (PBL §12-5 NR.1)

 Ny og eksisterende fritidsbebyggelse (ny tomt H2)



SAMFERDSELSANLEGG OG TEKNISK INFRASTRUKTUR (PBL §12-5 NR.2)

 Veg (privat veg , PV1)
 Annen veggrunn - teknisk infrastruktur (AVT)
 Parkering (P1)





LANDBRUKS-, NATUR- OG FRILUFTSFORMÅL (PBL §12-5 NR.5)

 LNFR-areal formødvedige tiltak for LNFR

HENSYNSSONER (PBL §12-6)

 Faresoner - høyspenningsanlegg, inkl. høyspentkabler (H370)
 Hensynsone C - reindrift (H520)

Juridiske linjer og punkt

 Planens begrensning
 Formålsgrense
 Sikringsonegrense
 Regulert tomtgrense
 Regulert senterlinje
 Byggegrense

Kartgrunnlag i gråtone RGB 153-153-153

Kartopplysninger

Kilde for basiskart: Kartverket


Dato for basiskart:

Koordinatsystem: UTM sone 32 / Euref89

Høydegrunnlag: Geoidemodell HREF2018_NN - 2000_EUREF

Ekvidistanse: 1 m

Kartmålestokk: 1:2000



5021
Oppdal kommune

AREALPLAN ETTER PBL AV 2008

FORSLAG TIL PLANKART FOR:

NONSHØSÆTER HYTTEOMRÅDE - endring,
del av gnr/bnr. 230/14

SAKSBEHANDLING ETTER PLAN- OG BYGNINGSLOVA

Nasjonal arealplan-ID:
5021_2023002

Lars Dørum

Dato: 03.06. 2024

Saksnr. i saksbehandlingssystem:

Plankart siste revisjon:	Behandlingsorgan	Saksnr. i saksbehandlingssystem:		
		Møtesaksnr.	Dato	Sign
Utarbeidelse og planvedtak:				
Oppstartsmøte:			30.01. 2023	OF
Kunngjøring av oppstart av planarbeid:			30.03. 2023	OF
Dato for innsending:			03.06. 2024	OF
1. gangs behandling i utvalg for bygg og arealplansaker:				
Kommunestyrevedtak :				
Høring og offentlig ettersyn :				
2. gangs behandling i utvalg for bygg og arealplansaker:				

PLANEN ER UTARBEIDET AV: **Siv. Agric. Ola Fjøsne**