




TEGNFORKLARING



PBL. § 12.3 Detaljreguleringsplan

PBL. § 12.5 Arealformål


BEBYGGELSE OG ANLEGG (PBL §12-5 NR.1)

-  Ny fritidsbebyggelse (nye tomter H2 - H8, bebygde tomter med egne gnr/bnr)
-  Annet uteopphold (AU1)
-  Skiløype (SL1)


SAMFERDSELSANLEGG OG TEKNISK INFRASTRUKTUR (PBL §12-5 NR.2)

-  Veg (privat veg PV1)
-  Annen veggrunn - tekniske anlegg (AVT1)






LANDBRUKS-, NATUR- OG FRILUFTSFORMÅL (PBL §12-5 NR.5)

-  LNFR-areal nødvendige tiltak for LNFR

HENSYNSSONER (PBL §12-6)

-  Sikringssone - Frisikt (H140)

Juridiske linjer og punkt

-  Planens begrensning
-  Formålsgrense
-  Byggegrense
-  Regulert tomtegrense
-  Regulert senterlinje

Kartgrunnlag i gråtone RGB 153-153-153

Kartopplysninger

Kilde for basiskart: Kartverket


Dato for basiskart:

Koordinatsystem: UTM sone 32 / Euref89

Høydegrunnlag: Geoidmodell HREF2018_NN - 2000_EUREF

Ekvidistanse: 1 m

Kartmålestokk: 1:2000



5021
Oppdal kommune

SAKSBEHANDLING ETTER PLAN- OG BYGNINGSLOVA

AREALPLAN ETTER PBL AV 2008

FORSLAG TIL PLANKART FOR:

HAUGLAND HYTTEOMRÅDE,
del av gnr/bnr. 219/2

Nasjonal arealplan-ID:
5021_2020003

Forslagsstiller:
Snorre Haugland
Dato: 27.01. 2021

Saksnr. i saksbehandlingsystem:

Siste revisjon av plankart: 20.03. 2021

Behandlingsorgan

Møtesaksnr.

Dato

Sign

Utarbeidelse og planvedtak:

Oppstartsmøte:

14.02. 2020 OF

Kunngjøring av oppstart av planarbeid:

26.03. 2020 OF

Dato for innsending:

27.01. 2021 OF

1. gangs behandling i utvalg for bygg og arealplansaker:

21/15

16.03. 2021 ARST

Kommunestyrevedtak :

Høring og offentlig ettersyn :

2. gangs behandling i utvalg for bygg og arealplansaker:



26.01.2021
Målestokk 1:2000

Siv. Agric. Ola Fjøsne