






Tegnforklaring

-  Brannvann (eksist)
-  Kum
-  Vannledning
-  Overvannsledning
-  Spillvannsledning

A		Grøft i grense mellom B2 og B3		1		10.04.2024	
REV. INDEX	ANT.	DRØNINGEN GÅLDER		SIGN	DATO		
<p>Torkell Myran og Ranja Tøftaker Reguleringsplan Aunevegen 57</p>							
Dato	Kontr./Revykt	Målestokk		Grøfting for			
01.11.2023	JØR	1:500		Ing. Jorleif Lian AS www.lianas.no			
Fisjon	Godkjent	VA-plan		Etablet av			
23.004		G100A					
Henvisning	Indic	Beregning					