



TEGNFORKLARING Planlov av 2008

§ 12-5, AREALFORMÅL

§ 12-6, HENSYNSSONER

§ 12-5. Nr. 1 - Bebyggelse og anlegg

Frisiktsone (140)

Fritidsbebyggelse- konsentrert (1122)

Uteoppholdsareal (1600)

§ 12-5. Nr. 2 - Samferdselsanlegg og teknisk infrastruktur

Kjøreveg(2011)

Annen veggrunn (2019)

§ 12-5. Nr. 3 - Grønnstruktur

Blå/grønnstruktur (3002)

Juridiske linjer og symboler

- Planens begrensning
- Formålsgrense
- Regulert tomtegrense
- Byggegrense
- Regulert senterlinje veg
- Grense hensynssoner
- Omriss av planlagt bebyggelse
- Omriss av eksisterende bebyggelse som inngår i planen
- Bebyggelse som forutsettes fjernet


Kartplan (x,y): Euref89 - UTM32

Kartuttrekk pr. dato: 05.01.22

Høydereferanse: NN2000

Kilde: Ambita Infoland

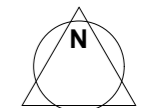
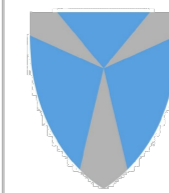
Ekvidistanse: 1 meter



OPPDAL KOMMUNE

Detaljregulering av

Stølstrøa, gnr. 298/44



MÅLESTOKK:
1:500 (A3)

REVISJONER	DATO	SIGN.
Korreksjon av utnytningsgrad FKS1 og FKS2	02.08.22	TV
Benevnelse felles kjøreveg f_KV2 endret til PV	23.11.22	TV
Justering vestre formålsgrense FKS1, utvidelse av BG1 mot vest	19.05.23	TV
SAKSBEHANDLING I FØLGE PLAN- OG BYGNINGSLOVEN	DATO	SIGN.
Kunngjøring av oppstart av arbeidet	24.01.22	T.V.
1.gangs behandling i det faste utvalget for plansaker	21.11.22	S.M.
Offentlig ettersyn 30.11.22-18.01.23	30.11.22-18.01.23	S.M.
2.gangs behandling i det faste utvalget for plansaker	09.05.23	S.M.
Kommunestyrets vedtak		
Forslagsstiller: Steinland AS Tempeveien 23 Trondheim 7031	TEGNET	REGULERINGSPLAN NR.
Tiltakshaver: FKR AS Ranheimsfjæra 131 7051 RANHEIM		21/2046
	SAKSBEH.	ARKIVNR.
DATO: 25.05.22	Kommunens saksnr:	