



TEGNFORKLARING





PBL. § 12.3 Detaljreguleringsplan

PBL. § 12.5 Arealformål

BEBYGGELSE OG ANLEGG (PBL §12-5 NR.1)

-  Ny fritidsbebyggelse (nye tomter H1, H2 og fradelte tomter med egne gnr/bnr)
-  Energianlegg (EA1)


SAMFERDSELSANLEGG OG TEKNISK INFRASTRUKTUR (PBL §12-5 NR. 2)

-  Veg (V1)
-  Parkering (P1)
-  Annen veggrunn - tekniske anlegg (AVT1)
-  Tekniske bygg/konstruksjoner - areal for teknisk infrastruktur og ferist (TBK1, TBK2). Arealformålet TBK1 er vertikalnivå 1 (regulering under bakkenivå).


LANDBRUKS-, NATUR- OG FRILUFTSFORMÅL (PBL §12-5 NR. 5)

-  LNFR-areal fornødvendige tiltak for LNFR








GRØNNSTRUKTUR (PBL §12-5 NR. 3)

-  Friområde (F1), Turdrag (T1)








HENSYNSSONER (PBL §12-6)

-  Faresone a3 - høyspenningsanlegg, ink høyspentkabler (H370)

Juridiske linjer og punkt

-  Regulert senterlinje
-  Planens begrensning
-  Formålsgrense
-  Faresonegrense
-  Regulert tomtegrense
-  Kulvert/tunnel
-  Byggegrense

Tegnforklaring VA - anlegg

-  Vannledning tilkobles kommunalt nett
-  Avløps/overvannsledning med selvfall kobles til kommunalt nett
-  Eksisterende vannledning tilkoblet kommunalt nett
-  Eksisterende avløp/overvannsledning tilkoblet kommunalt nett
-  Eksisterende kum
-  Ny kum med trykkøker for vann
-  Kum for etterfylling av slokkevann

Kartgrunnlag i gråtone RGB 153-153-153

Kartopplysninger

Kilde for basiskart: Kartverket

Dato for basiskart:

Koordinatsystem: UTM sone 32 / Euref89

Høydegrunnlag: Geoidmodell HREF2018_NN - 2000_EUREF

Ekvidistanse: 1 m

Kartmålestokk: 1:2000



AREALPLAN ETTER PBL AV 2008

VEDTATT VA - PLANKART:

STØLSLIA HYTTEOMRÅDE II,

gnr/bnr. 298/51, 298/80, 299/69, 301/9 og gnr/bnr. 302/1

5021

Oppdal kommune

SAKSBEHANDLING ETTER PLAN- OG BYGNINGSLOVA

Nasjonal arealplan-ID:
5021_2019003

Forslagsstiller:
Oppdalstoppen 880 AS
Dato: 07.01. 2020

Saksnr. i saksbehandlingssystem:
19/220

Dato for siste revisjon av plankart: 16.09. 2020

Behandlingsorgan

Utarbeidelse og planvedtak:

Oppstartsmøte:

30.01. 2019 OF

Kunngjøring av oppstart av planarbeid:

07.02. 2019 OF

Dato for innsending:

07.01. 2020 OF

1. gangs behandling i utvalg for bygg og arealplansaker:

20/2 28.01. 2020 ARST

Høring og offentlig ettersyn :

30.01 - 18.03. 2020 ARST

2. gangs behandling i utvalg for bygg og arealplansaker:

20/44 25.08. 2020 ARST

PLANEN ER UTARBEIDET AV: **Siv. Agric. Ola Fjøsne**

Målestokk 1:2000

