



TEGNFORKLARING



PBL. § 12.3 Detaljreguleringsplan

PBL. § 12.5 Arealformål

BEBYGGELSE OG ANLEGG (PBL §12-5 NR.1)

-  Fritidsbebyggelse (ny bebyggelse H1 - H2)
-  Annet uteopphold (AU1)

SAMFERDELSANLEGG OG TEKNISK INFRASTRUKTUR (PBL §12-5 NR.2)

-  Veg (offentlig/privat V1)
-  Parkering (P1)

GRØNNSTRUKTUR (PBL §12-5 NR.3)

-  Grøntanlegg (G1)


Juridiske linjer og punkt

-  Regulerings- og bebyggelsesplanområde
-  Planens begrensning
-  Formålsgrense
-  Regulert tomtegrense
-  Regulert senterlinje
-  Privat avløpsledning (spillvann/overvann) med selvfall til kommunalt nett
-  Privat vannledning til kommunalt nett
-  Tilkoblingspunkt til vann- og avløpsnett



Kartopplysninger

Dato for basiskart
 Koordinatsystem: EUREF 89 UTM sone32
 Kartgrunnlag i gråtone RGB 153-153-153



Ekvidistanse
 Målestokk: 1: 1000 - A3
 Arealplan-ID: 2016006

Revisjon	Dato	Saksnr.	Signatur
VA-plankart revidert etter sluttbehandling i bygningsrådet	05.04. 2107	17/33	OF
VA -plankart revidert etter klagebehandling	10.05. 2107	17/33	OF

Saksbehandling i følge plan- og bygningsloven	Dato	Saksnr.	Signatur
Kunngjøring av oppstart av planarbeidet	12.04. 2016		OF
Vedtak om utleggelse til offentlig ettersyn	12.12. 2016	16/123	ARHO
Offentlig utleggelse	22.12 - 03.02. 2017	16/123	ARHO
Sluttbehandlet i bygningsrådet	03.04. 2017	17/33	ARHO
Vedtatt av kommunestyret			

VA - plankart for
Stølen Panorama,
 gnr/bnr. 293/30

Forslagstiller: Arvid Sveen,
 Ole Gunnar Sveen,
 Sveinar Bjøntegård

Dato: 28.09. 2016

Siv Agric Ola Fjøsne
 Mjøen, 7340 Oppdal

Saksbehandler
 Tegningsnummer