























TEGNFORKLARING

PBL. § 12.3 Detaljreguleringsplan

PBL. § 12.5 Arealformål

- BEBYGGELSE OG ANLEGG (PBL §12-5 NR.1)**
-  Fritidsbebyggelse (ny H3 - H5, fradelt tomt gnr./bnr. 270/11)
 -  Energianlegg (EA1)
 -  Vannforsyningsanlegg (VA1)
 -  Avlopsanlegg (AVL1)
 -  Annet uteoppholdsareal (AU1)
- SAMFERDSELSANLEGG OG TEKNISK INFRASTRUKTUR (PBL §12-5 NR.2)**
-  Veg (V1)
 -  Annen veggrunn - tekniske anlegg (AVT1)
- GRØNNSTRUKTUR (PBL §12-5 NR.3)**
-  Turdrag (T1)
- LANDBRUKS-, NATUR- OG FRILUFTSFORMÅL (PBL §12-5 NR.5)**
-  LNFR-areal for nødvendige tiltak for LNFR (LNFR)
 -  Vern av kulturminner og kulturmiljø (Fangstrop FA1)
- HENSYNSSONER (PBL §12-6)**
-  Faresone - Høyspenningsanlegg (inkl høyspentkabler - H370)
 -  Sikringsone - Frisikt (H140)
 -  Angitt hensynsone - Bevaring kulturmiljø (H570)
 -  Båndlegging etter lov om kulturminner (H730)
- Juridiske linjer og punkt**
-  Planens begrensning
 -  Formålsgrense
 -  Faresonegrense
 -  Sikringsonegrense
 -  Angitt hensynsgrense
 -  Båndlegginggrense nåværende
 -  Byggegrense
 -  Regulert senterlinje

Kartgrunnlag i gråtone RGB 153-153-153

Kartopplysninger

Kilde for basiskart: Kartverket


Dato for basiskart:

Koordinatsystem: UTM sone 32 / Euref89

Høydegrunnlag: Geoidmodell HREF2018_NN - 2000_EUREF

Ekvidistanse: 1 m

Kartmålestokk: 1:2000



5021
Oppdal kommune

AREALPLAN ETTER PBL AV 2008

VEDTATT REGULERINGSPLAN MED BESTEMMELSER FOR:

RÅNNÅENGET SØR - HYTTEGRENDE,
del av gnr./bnr. 253/7

SAKSBEHANDLING ETTER PLAN- OG BYGNINGSLOVA

Nasjonal arealplan-ID:
5021_2017022

Forslagsstiller:
Anne Frengstad
Dato: 20.01. 2020

Saksnr. i saksbehandlingssystem:

17/1529

Dato for siste revisjon av plankart: 17.04. 2020

Behandlingsorgan

Møtesaksnr.

Dato

Sign

Utarbeidelse og planvedtak:

Oppstartsmøte:

09.11. 2017

OF

Kunngjøring av oppstart av planarbeid:

12.06. 2019

OF

Dato for innsending:

20.01. 2020

OF

1. gangs behandling i utvalg for bygg og arealplansaker:

20/19

02.04. 2020

ARST

1. gangs behandling i kommunestyret:

20/61

04.06. 2020

ARST

Høring og offentlig ettersyn :

20/61

10.06 - 14.08. 2020

ARST

Sluttbehandling i kommunestyret:

21/4

28.01. 2021

ARST

PLANEN ER UTARBEIDET AV: **Siv. Agric. Ola Fjøsne**

Målestokk 1:2000

