



TEGNFORKLARING


PBL. § 12.3 Detaljreguleringsplan

PBL. § 12.5 Arealformål


BEBYGGELSE OG ANLEGG (PBL §12-5 NR.1)

 Ny og eksisterende fritidsbebyggelse (ny tomt H2)



SAMFERDSELSANLEGG OG TEKNISK INFRASTRUKTUR (PBL §12-5 NR.2)

 Veg (privat veg ,PV1)
 Annen veggrunn - teknisk infrastruktur (AVT)
 Parkering (P1)




LANDBRUKS-, NATUR- OG FRILUFTSFØRMÅL (PBL §12-5 NR.5)

 LNFR-areal formødvendige tiltak for LNFR

HENSYNSSONER (PBL §12-6)

 Faresoner - høyspenningsanlegg, inkl. høyspentkabler (H370)
 Hensynsone C - reindrift (H520)

Juridiske linjer og punkt

 Planens begrensning
 Formålsgrense
 Sikringsonegrense
 Regulert tomtgrense
 Regulert senterlinje
 Byggegrense

Kartgrunnlag i gråtone RGB 153-153-153

Kartopplysninger

Kilde for basiskart: Kartverket

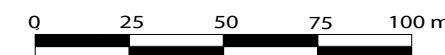
Dato for basiskart:

Koordinatsystem: UTM sone 32 / Euref89

Høydegrunnlag: Geoidemodell HREF2018_NN - 2000_EUREF

Ekvidistanse: 1 m

Kartmålestokk: 1:2000



AREALPLAN ETTER PBL AV 2008

FORSLAG TIL PLANKART FOR:

NONSHØSÆTER HYTTEOMRÅDE - endring,
del av gnr/bnr. 230/14

5021
Oppdal kommune

SAKSBEHANDLING ETTER PLAN- OG BYGNINGSLOVA

Nasjonal arealplan-ID:
5021_2023002

Lars Dørum

Dato: 03.06. 2024

Saksnr. i saksbehandlingssystem:

Plankart siste revisjon: 03.06. 2024

Behandlingsorgan

	Møtesaksnr.	Dato	Sign
Utarbeidelse og planvedtak:			
Oppstartsmøte:		30.01. 2023	OF
Kunngjøring av oppstart av planarbeid:		30.03. 2023	OF
Dato for innsending:		03.06. 2024	OF
1. gangs behandling i utvalg for bygg og arealplansaker:	24/39	18.06. 2024	ANRI
Høring og offentlig ettersyn :		18.06 -13.08. 2024	ANRI
2. gangs behandling i utvalg for bygg og arealplansaker:	24/75	19.11. 2024	ANRI
Kommunestyrevedtak :	24/137	21.11. 2024	ANRI

PLANEN ER UTARBEIDET AV: **Siv. Agric. Ola Fjøsne**

Målestokk 1:2000