



TEGNFORKLARING




PBL. § 12.3 Detaljreguleringsplan

PBL. § 12.5 Arealformål


BEBYGGELSE OG ANLEGG (PBL §12-5 NR.1)

-  Kombinert bebyggelse og anleggsformål (KBA1- forretning/næring)
-  Næring/tjenesteyting (NT1)

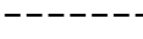




SAMFERDSELSANLEGG OG TEKNISK INFRASTRUKTUR (PBL §12)

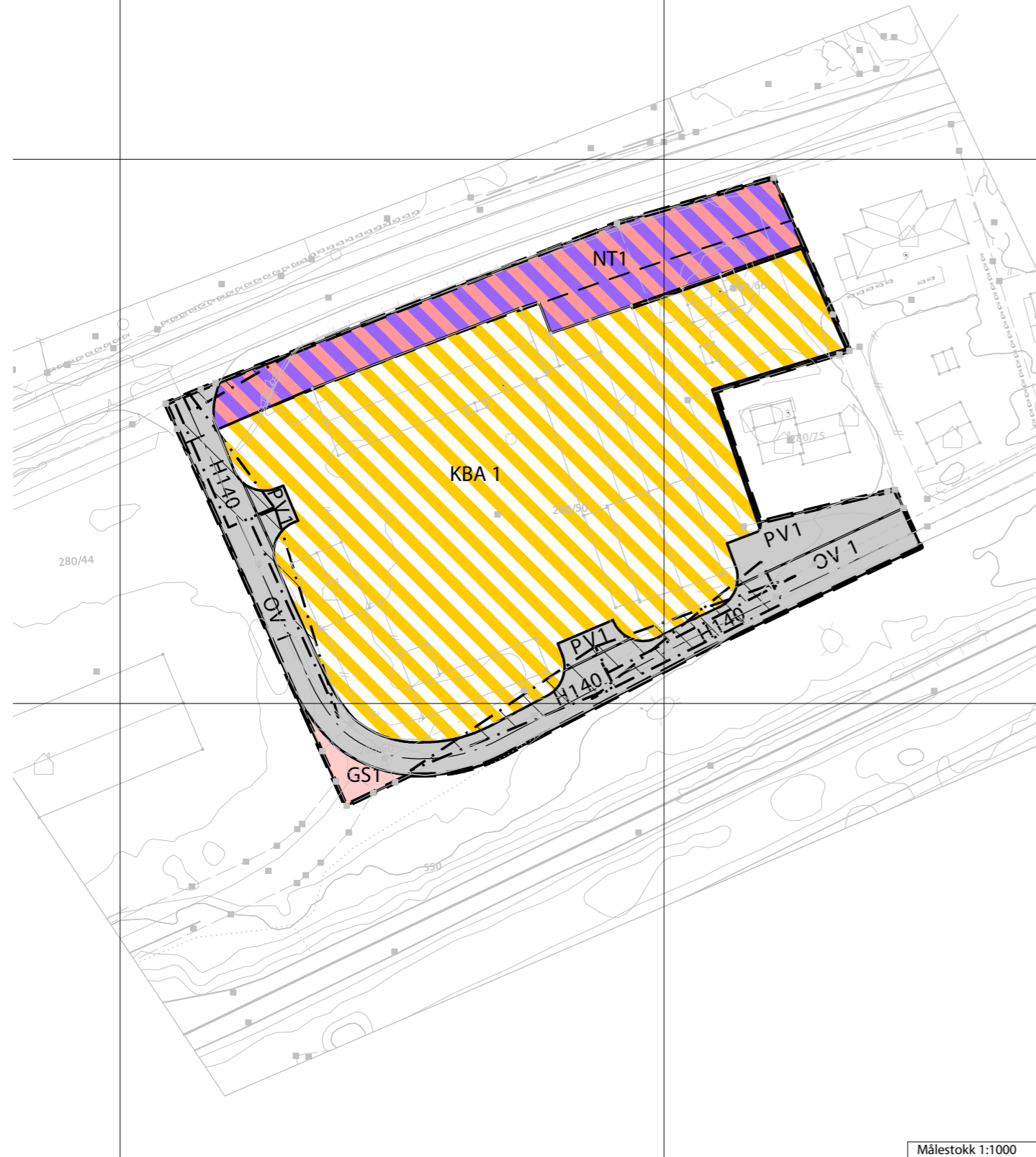
-  Veg (Offentlig veg - OV1, privat veg - PV1)
-  Tekniske bygg/konstruksjoner (Skjerming mot innsyn og støy - TBK1)
-  Gang/sykkelveg (GS1)

HENSYNSSONER (PBL §12-6)

-  Sikringsone - Frisikt (H140)

Juridiske linjer og punkt

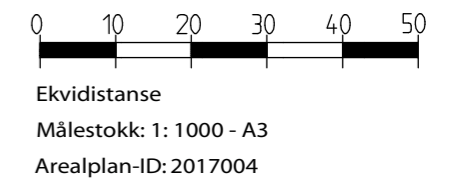
-  Planens begrensning
-  Formålgrense
-  Sikringsonegrense
-  Regulert senterlinje
-  Byggegrense



Målestokk 1:1000

Kartopplysninger

Dato for basiskart
 Koordinatsystem: EUREF 89 UTM sone32
 Kartgrunnlag i gråtone RGB 153-153-153
 Geoidemodell: HREF2014A_NN- 2000_EUREF



Revisjon	Dato	Saksnr.	Signatur
Revidert etter 1. gangs behandling bygningsrådet	29.08. 2017	17/75	OF
Revidert etter vedtak i kommunestyret	20.12. 2017	17/111	OF

Detaljreguleringsplan for
Motorhuset Oppdal AS,
 gnr/bnr. 280/29, 280/50, 280/66, del av 280/75, 280/100 og 280/231

Forslagstiller:
 Motorhuset Oppdal AS
Dato: 07.05. 2017

Saksbehandling i følge plan- og bygningsloven	Dato	Saksnr.	Signatur
Kunngjøring av oppstart av planarbeidet	21.01. 2017		OF
Vedtak om utleggelse til offentlig ettersyn	28.08. 2017	17/75	ARHO
Offentlig utleggelse	31.08 - 20.10. 2017	17/75	ARHO
Sluttbehandlet i bygningsrådet	20.11. 2017	17/109	ARHO
Vedtatt av kommunestyret	13.12. 2017	17/111	ARHO

Siv Agric Ola Fjøsne
 Mjøen, 7340 Oppdal

Saksbehandler
 Tegningsnummer