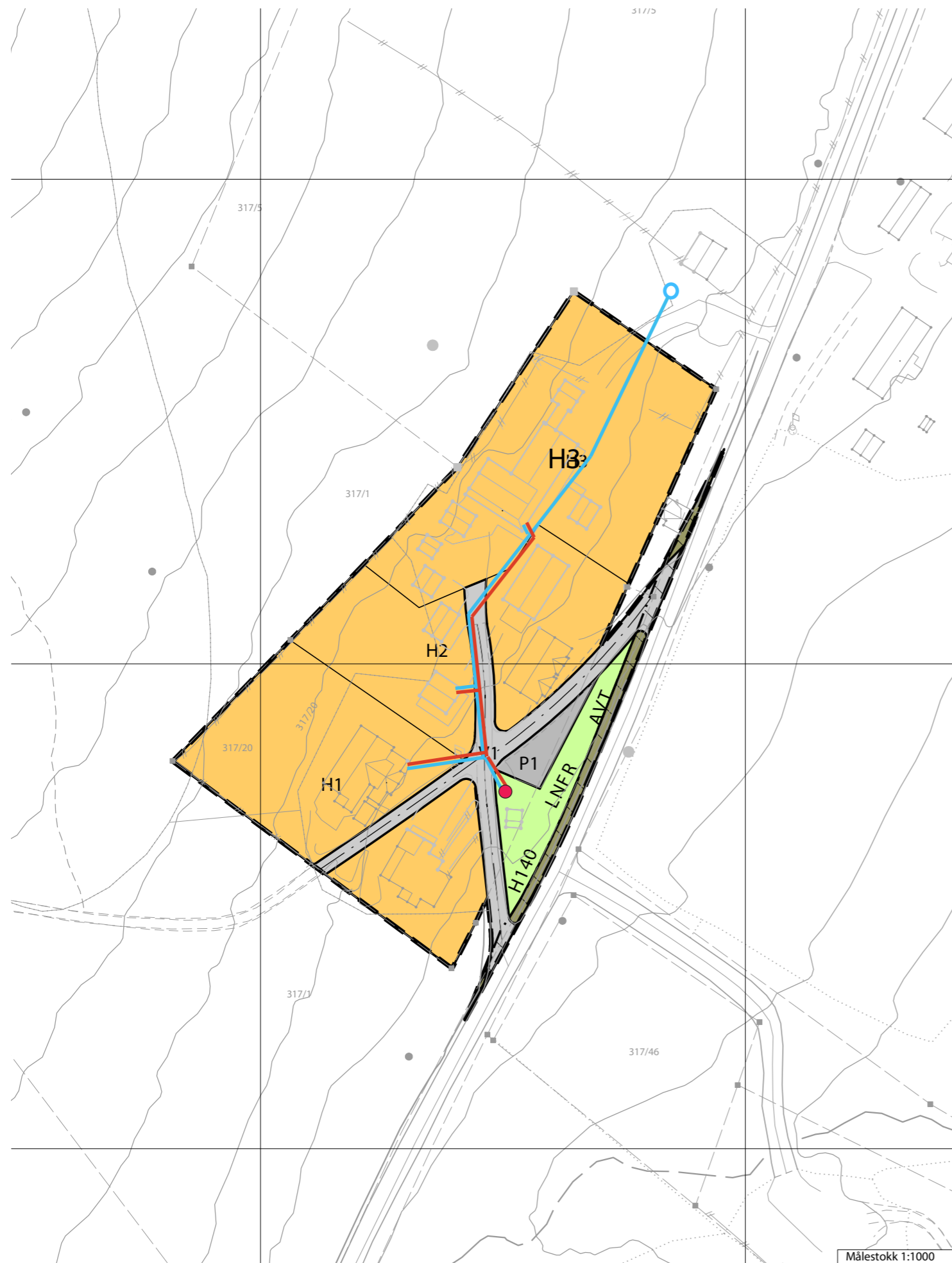


TEGNFORKLARING

PBL. § 12.3 Detaljreguleringsplan

PBL. § 12.5 Arealformål




BEBYGGELSE OG ANLEGG (PBL §12-5 NR.1)

 Fritidsbebyggelse (H1 - H3)

SAMFERDSELSANLEGG OG TEKNISK INFRASTRUKTUR (PBL §12-5 NR.2)

 Veg (V1)

 Parkering (P1)

 Annen veggrunn - grøntareal (AVG)


LANDBRUKS-, NATUR- OG FRILUFTSFORMÅL (PBL §12-5 NR.5)

 LNFR-areal for nødvendige tiltak for LNFR

HENSYNSSONER (PBL §12-6)

 Sikringsone - Frisikt H140)

Juridiske linjer og punkt

 Regulerings- og bebyggelsesplanområde

 Planens begrensning


 Formålsgrense

 Sikringsonegrense

 Regulert senterlinje

Tegnforklaring VA - anlegg

 Avløpsnett

 Vannledningsnett

 Kum for avløpsvann

 Borrebrønn

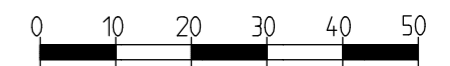
Kartopplysninger

Dato for basiskart

Koordinatsystem: EUREF 89 UTM sone32

Kartgrunnlag i gråtone RGB 153-153-153

Geoidmodell: HREF2014A_NN- 2000_EUREF



Ekvidistanse

Målestokk: 1: 1000 - A3

Arealplan-ID: 2018003

Revisjon	Dato	Saksnr.	Signatur

Vedtatt VA - plankart for
Jotunet,
gnr/bnr. 317/20

Saksnr. i saksbehandlingssystem: 18/375

Forslagstiller:
Tom Rønning

Dato: 16.01. 2020

Saksbehandling i følge plan- og bygningsloven	Dato	Saksnr.	Signatur
Kunngjøring av oppstart av planarbeidet	03.04. 2018		OF
Vedtak om utleggelse og offentlig ettersyn	03.03. 2020	20/14	ARHO
Offentlig utleggelse	05.03 - 30.04. 2020	20/14	ARHO
2. gangs behandling i utvalg for bygg og arealplansaker	16.06. 2020	20/33	ARST
Vedtatt av kommunestyret			

Siv Agric Ola Fjøsne

Mjøen, 7340 Oppdal

Saksbehandler

Tegningsnummer

Målestokk 1:1000