



















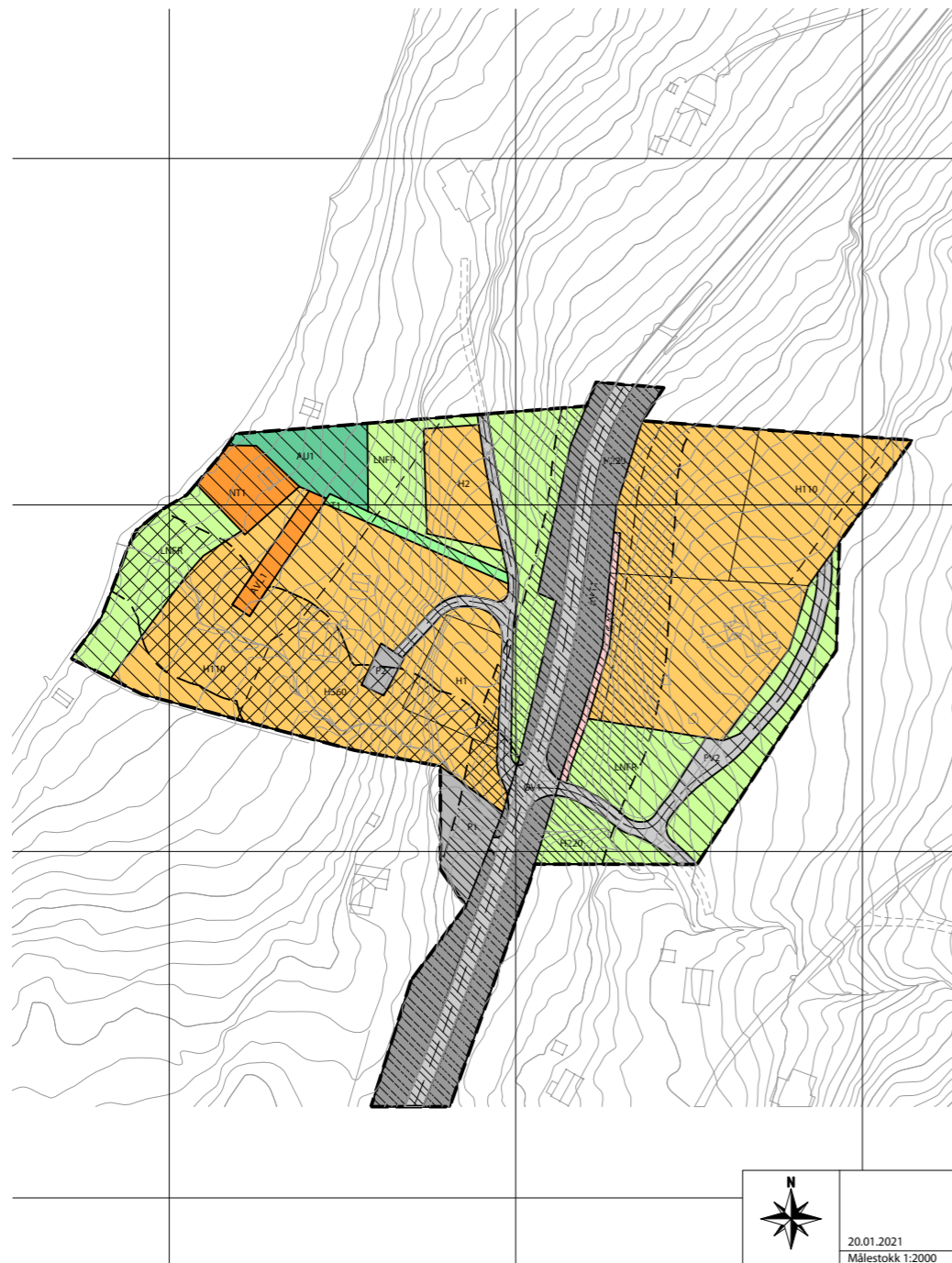


TEGNFORKLARING

PBL. § 12.3 Detaljreguleringsplan

PBL. § 12.5 Arealformål

- BEBYGGELSE OG ANLEGG (PBL §12-5 NR.1)**
-  Fritidsbebyggelse (ny H1 - H2, fradelte og bebygde tomter m. egen gårds- og bruksnr.)
 -  Naust (NT1)
 -  Avlopsanlegg (AVL1)
 -  Annet uteoppholdsareal (AU1)
- SAMFERDSELSANLEGG OG TEKNISK INFRASTRUKTUR (PBL §12-5 NR.2)**
-  Veg (PV1, PV2, OV1)
 -  Annen veggrunn - tekniske anlegg (AVT1)
 -  Parkering (P1, P2)
 -  Gangveg (GA1)
- GRØNNSTRUKTUR (PBL §12-5 NR.3)**
-  Turdrag (T1)
- LANDBRUKS-, NATUR- OG FRILUFTSFØRMÅL (PBL §12-5 NR.5)**
-  LNFR-areal for nødvendige tiltak for LNFR (LNFR)
- HENSYNSSONER (PBL §12-6)**
-  Sikringsone - Friskt (H140), nedslagsfelt drikkevann (H110)
 -  Støysone - Gul sone iht. T-1442 (H220)
 -  Hensynsone C - Bevaring naturmiljø (H560)
- Juridiske linjer og punkt**
-  Planens begrensning
 -  Formålsgrense
 -  Støysonegrense
 -  Sikringsonegrense
 -  Angitt hensynsgrense
 -  Byggegrense
 -  Regulert senterlinje



Kartgrunnlag i gråtone RGB 153-153-153

Kartopplysninger

Kilde for basiskart: Kartverket

Dato for basiskart:

Koordinatsystem: UTM sone 32 / Euref89

Høydegrunnlag: Geoidmodell HREF2018_NN - 2000_EUREF

Ekvidistanse: 1 m

Kartmålestokk: 1:2000



5021
Oppdal kommune

AREALPLAN ETTER PBL AV 2008

VEDTATT REGULERINGSPLAN MED BESTEMMELSER FOR:

GRØTBECKEN HYTTEOMRÅDE
gnr/bnr. 239/5, 239/30 m fl.

SAKSBEHANDLING ETTER PLAN- OG BYGNINGSLOVA

Nasjonal arealplan-ID:
5021_2018009

Forslagsstiller:
Jørn Sundland
Sigbjørn Gyldenskog Berstad
Dato: 20.01. 2020

Saksnr. i saksbehandlingssystem:
18/2191

Dato for siste revisjon av plankart: 20.01. 2021

Behandlingsorgan

Utarbeidelse og planvedtak:

Oppstartsmøte:

Kunngjøring av oppstart av planarbeid:

Dato for innsending:

1. gangs behandling i utvalg for bygg og arealplansaker:

Høring og offentlig ettersyn :

Sluttbehandling i utvalg for bygg og arealplansaker:

Møtesaksnr.	Dato	Sign
	01.11. 2018	OF
	08.08. 2019	OF
	20.01. 2020	OF
20/25	12.05. 2020	ARST
20/25	14.05 - 10.07. 2021	ARST
21/1	19.01. 2021	ARST

PLANEN ER UTARBEIDET AV: **Siv. Agric. Ola Fjøsne**

