



TEGNFORKLARING





PBL. § 12.3 Detaljreguleringsplan

PBL. § 12.5 Arealformål


BEBYGGELSE OG ANLEGG (PBL §12-5 NR.1)

-  Eksisterende fritidsbebyggelse
-  Annet uteoppholdsareal (AU)



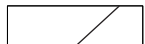
SAMFERDSELSANLEGG OG TEKNISK INFRASTRUKTUR (PBL §12-5 NR.2)

-  Veg - offentlig/privat (OV/PV)
-  Annen veggrunn - tekniske anlegg (AVT)
-  Parkering (P1, P2, P3)
-  Gang/sykkelvei (GV)

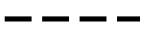





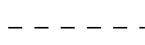
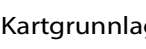
LANDBRUKS-, NATUR- OG FRILUFTSFORMÅL (PBL §12-5 NR.5)

-  LNFR-areal for nødvendige tiltak for LNFR (LNFR)

HENSYNSSONER (PBL §12-6)

-  Faresoner - Høyspenningsanlegg, inkl høyspentkabler (H370), ras- og skredfare (H310), faresone flom (H320)
-  Sikringsoner - Frisikt (H140), nedslagsfelt drikkevann (H110)
-  Hensynsone C - Reindrift (H510), bevaring naturmiljø (H560)

Juridiske linjer og punkt

-  Planens begrensning
-  Formålsgrense
-  Faresonegrense
-  Angitt hensynsgrense
-  Regulert tomtegrense
-  Regulert senterlinje
-  Sikringsonegrense
-  Byggegrense

Kartgrunnlag i gråtone RGB 153-153-153

Kartopplysninger

Kilde for basiskart: Kartverket

Dato for basiskart:

Koordinatsystem: UTM sone 32 / Euref89

Høydegrunnlag: Geoidmodell HREF2018_NN - 2000_EUREF

Ekvidistanse: 1 m

Kartmålestokk: 1:2000



5021
Oppdal kommune

AREALPLAN ETTER PBL AV 2008

VEDTATT DETALJREGULERINGSPLAN MED BESTEMMELSER FOR:

GREGOSEN HYTTEFELT,
endring - del av gnr/bnr. 328/1.

SAKSBEHANDLING ETTER PLAN- OG BYGNINGSLOVA

Nasjonal arealplan-ID:
5021_2020008

Forslagsstiller: Frode Andersen og
Ole Johan Svorkdal

Dato: 10.01. 2021

Saksnr. i saksbehandlingssystem:
220/790

Dato for siste revisjon av plankart: 26.11. 2021

Behandlingsorgan

Møtesaksnr.

Dato

Sign

Utarbeidelse og planvedtak:

Oppstartsmøte:

Kunngjøring av oppstart av planarbeid:

Dato for innsending:


1. gangs behandling i utvalg for bygg og arealplansaker:

Høring og offentlig ettersyn:

2. gangs behandling i utvalg for bygg og arealplansaker:

Møtesaksnr.	Dato	Sign
	24.06. 2020	OF
	16.07. 2020	OF
	25.03. 2021	OF
21/33	31.05. 2021	ARST
21/33	15.06 - 13.08. 2021	ARST
21/77	22.11. 2021	ARST

PLANEN ER UTARBEIDET AV: **Siv. Agric. Ola Fjøsne**



09.12.2021

Målestokk 1:2000