










# TEGNFORKLARING

## PBL. § 12.3 Detaljreguleringsplan

### PBL. § 12.5 Arealformål



#### BEBYGGELSE OG ANLEGG (PBL §12-5 NR.1)

-  Boligbebyggelse (B1 - B11)
  -  Energianlegg (EA1)
  -  Lekeplass (LP1)
  -  Parsellhage (PH1)
  -  Annet uteoppholdsareal (AU1, AU2)
- #### SAMFERDSELSANLEGG OG TEKNISK INFRASTRUKTUR (PBL §12-5 NR. 2)
-  Veg (OV1 - offentlig, PV1 - privat)
  -  Annen veggrunn - tekniske anlegg (AVT1)
  -  Gang/sykkelveg (GS1)
  -  Tekniske bygg/konstruksjoner (Areal for sikringsjerde og støttemurer - TBK1)

#### GRØNNSTRUKTUR (PBL §12-5 NR.3)

-  Turdrag (T1)






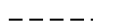






#### HENSYNSSONER (PBL §12-6)

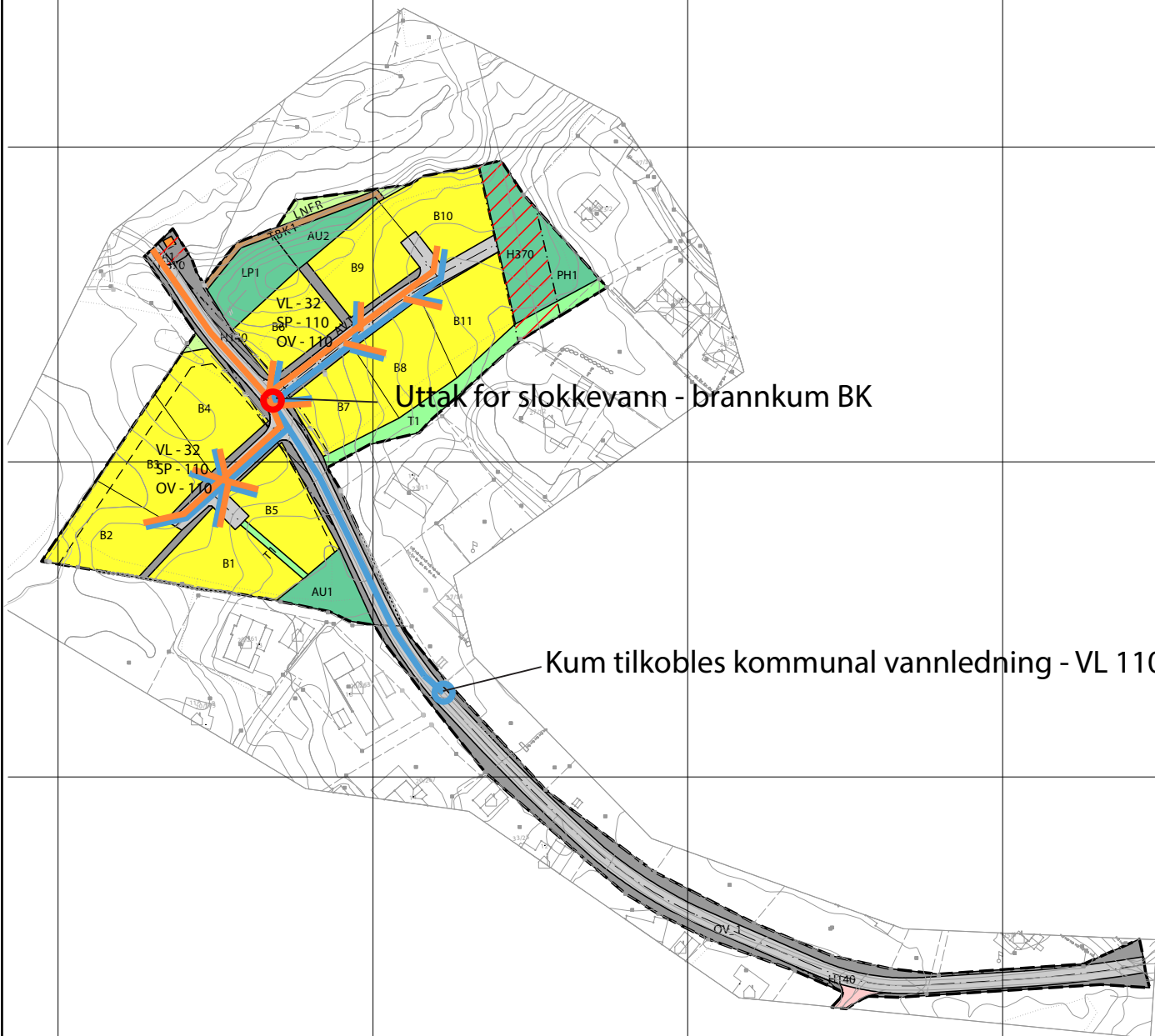
-  Faresone - Høyspenningsanlegg (inkl høyspentkabler, H370)
-  Sikringszone - Frisikt (H140)

#### LANDBRUKS-,NATUR- OG FRILUFTSFORMÅL (PBL §12-5 NR. 5)

-  LNFR-areal - for nødvendige tiltak LNFR

#### Juridiske linjer og punkt

-  Planens begrensning
  -  Formålsgrense
  -  Faresonegrense
  -  Angitthensyngrense
  -  Regulert tomtgrense
  -  Regulert senterlinje
  -  Byggegrense
-  Overvann - OV
  -  Spillvann - SP
  -  Vannledning - VL
  -  Brannkum - BK
  -  Kum, tilkobling kommunal vannledning



Målestokk 1:2000

Kartgrunnlag i gråtone RGB 153-153-153

Kartopplysninger

Kilde for basiskart: Kartverket

Dato for basiskart:

Koordinatsystem: UTM sone 32 / Euref89

Høydegrunnlag: Geoidmodell HREF2018\_NN - 2000\_EUREF

Ekvidistans: 1 m

Kartmålestokk: 1:2000



5021  
Oppdal kommune

SAKSBEHANDLING ETTER PLAN- OG BYGNINGSLOVA

AREALPLAN ETTER PBL AV 2008

FORSLAG TIL VA - PLANKART FOR:

**BRENNHAUG - MJØEN, del II, område B3 og B7,**  
del av gnr/bnr. 20/3 og gnr/bnr. 23/1.

Nasjonal arealplan-ID:  
5021\_2018010  
del av gnr/bnr. 20/3 og gnr/bnr. 23/1.

Forslagsstiller:  
Oppdal Bygg AS  
Dato 04.09. 2019

Saksnr. i saksbehandlingssystem:  
18/2374

Dato for siste revisjon av plankart: 03.02. 2020	Behandlingsorgan	Møtesaksnr.	Dato	Sign
<b>Utarbeidelse og planvedtak:</b>				
Oppstartsmøte:			04.12. 2018	OF
Kunngjøring av oppstart av planarbeid:			09.01.2018	OF
Dato for innsending:			04.09. 2019	OF
1. gangs behandling i bygningsrådet:		19/90	14.10. 2019	ARST
Høring og offentlig ettersyn :		19/90	25.10 - 13.12. 2019	ARST
Sluttbehandling i bygningsrådet:		20/4	28.01. 2020	ARST
Sluttbehandling i kommunestyret:		20/12	30.01. 2020	ARST

PLANEN ER UTARBEIDET AV: **Siv. Agric. Ola Fjøsne**