

TEGNFORKLARING

PBL § 12 REGULERINGSPLAN

PBL § 12-5, AREALFORMÅL

1. Bebyggelse og anlegg

 Næring/forretning/lager/kontor

2. Samferdselsanlegg og teknisk infrastruktur








 Veg

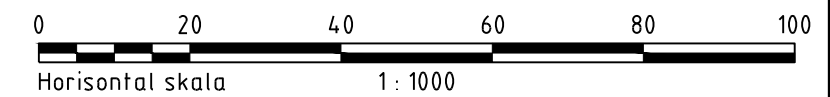
PBL § 12-6, HENSYNSSONER

3. Sikringssoner

 Frisikt

Juridiske linjer og symboler

-  Planens begrensning
-  Formålsgrense
-  Byggegrense
-  Sikringsgjerde
-  Frisiktlinje
-  Grense for sikringszone
-  Avkjørsel - både inn og utkjøring




Kartplan (x,y): Euref89 - UTM32 Kartuttrekk pr. dato: 28.05.2018
Høyderreferanse: NN2000 Kilde: Oppdal kommune Ekvidistanse 1m



Oppdal kommune
Detaljregulering av
Tågvollen gnr/bnr 280/100 og 291/54

Målestokk:
1: 1000 (A3)

REVISJONER	DATO	SIGN.	REVISJONER forts.	DATO	SIGN.
Div. endringer etter møte i bygningsrådet	29.08.2019	IBS			
Div. endringer etter teknisk kontroll	xxx	IBS			
SAKSBEHANDLING I FØLGE PLAN- OG BYGNINGSLOVEN			DATO	SIGN.	
Kunngjøring vedrørende reguleringsarbeidet			08.08.2018		
1. gangsbehandling					
Forslagsstiller: Setra Drift AS			Teknisk utarbeidelse: 		Reguleringsplan nr: r2018007
Dato: 01.07.2019					Kommunens saksnr: 18/1754