

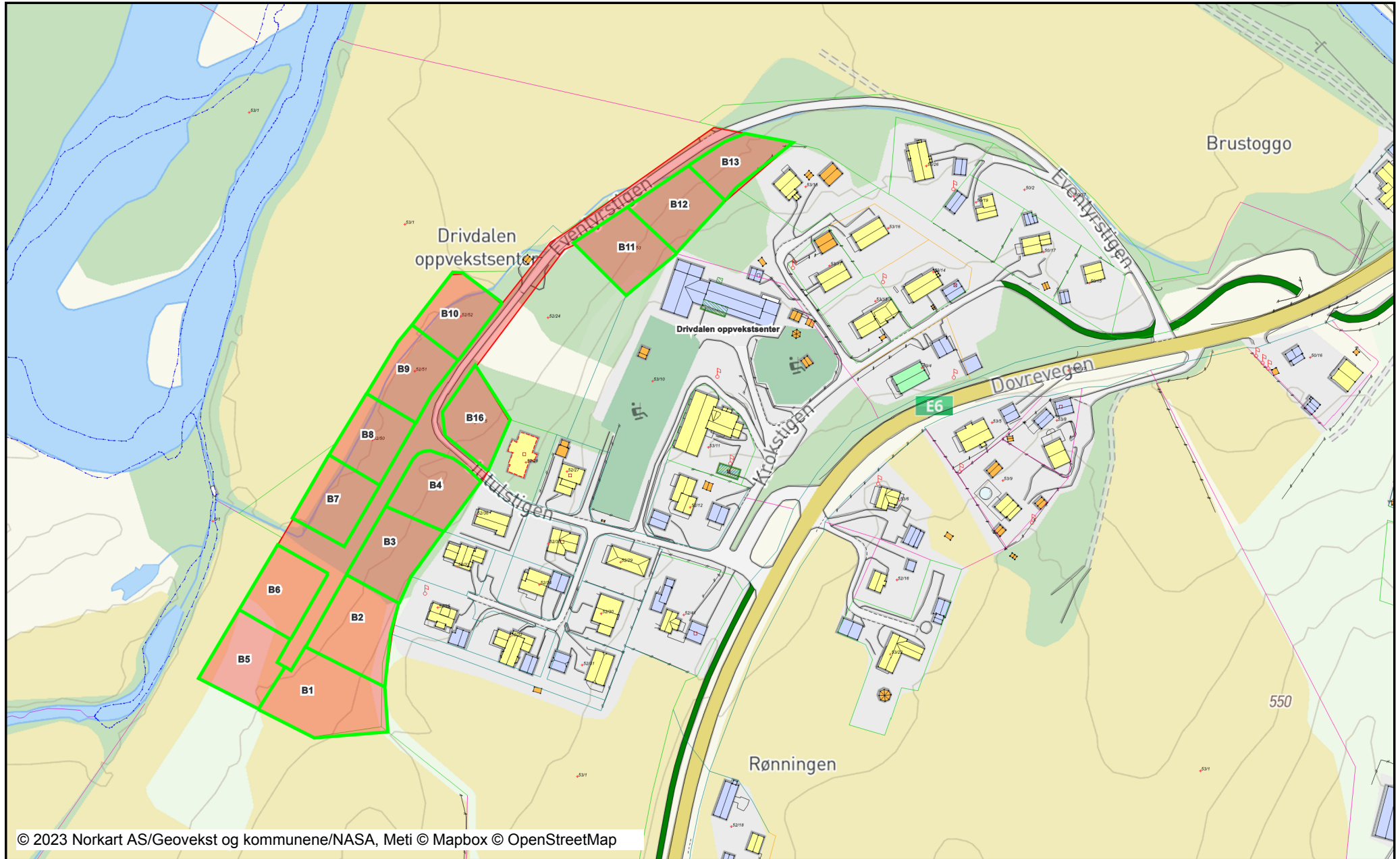


# Boligtomter Driva boligfelt










































































Dato: 18.01.2023

Målestokk: 1:2500

Koordinatsystem: UTM 32N



## Tegnforklaring

<b>Matrikkelkart</b>			Mønelinje
	Grunneiendom		Låvebru
	Festegrunn	<b>Bygningsmessige anlegg</b>	
	Hjelpelinje fiktiv		Annet gjerde
	Hjelpelinje punktfeste		Grunnriss/Hjelpelinje
	Hjelpelinje vannkant		Dam
	Skissenyaktighet (metode 80 / 81,		Dam kant
	Grense <= 10 cm		Flaggstang
	Grense <= 30 cm		Frittstående trapp
	Grense < 200 cm		Frittstående trapp kant
	Grense < 500 cm		Frittstående mur
	Grense >= 500 cm		Lodrett forstøtningsmur
<b>Matrikkel Tiltak (Avgjørelser i enkelts.</b>			Skrå forstøtningsmur avgrensning
	Godkj. Nybygg		Steingjerde
	Godkj. Tilbygg		Svømmebasseng kant
	Godkj. Påbygg		Tank
	Omriss Tiltak		Tank kant
<b>Matrikkel Bygning</b>			Vegg frittstående
	Bygning, Boligbygg		Skjerm støy
	Bygning, Boligbygg		Bru
	Bygning, Fritidsbygg		Bruavgrensning
	Bygning, Andre bygg	<b>Vegsituasjon</b>	
	Bygning, Andre bygg		Annet vegareal
	Bygning, Andre bygg		Avgrensning mot annet vegareal
	Bygning, Andre bygg		Avgrensning mot avkjørsel
	Bygning, Andre bygg		Autovern på bro
	Bygning, Andre bygg		Autovern
	Bygning, Andre bygg		Stikkrenne
	Bygning, Tiltak reg. (Meld.sak)		Ferist
	Bygning, uten Bygningspunkt		Kulvert
	Bygningsavgrensning av tiltak		Vegdekke kant på bro
<b>Matrikkel Vegsit.</b>			Vegdekke kant
	Veg		Gang/Sykkelveg kant på bro
	Veg		Gang/Sykkelveg kant
	Gang/Sykkelveg på bro		
	Gang/Sykkelveg		
<b>Bygninger</b>			
	Grunnmur		
	Taksprang Bunn		
	Takriss		
	Takoverbygg		
	Takoverbygg kant		
	Trapp inntil bygg, kant		
	Veranda		
	Bygningslinje		
	Taksprang		